

vrijdag 23 maart 2012 > Parcours E3 Harelbeke

41 km/h	43 km/h	Stad - Ville - City		+	-
12.00	12.00	Harelbeke	Officieuze Start-Départ Officieux Marktplein, Gentsestraat ➤ ringlaan		
12.06	12.06	Deerlijk	Ringlaan 🚦 (Gaverzicht) - Officiële start - Départ Officiële , ➡ (Stationsstraat over ⚠)	0	203
12.12	12.11	St Lodewijk ➡	Pladijsstraat, Kapelstraat ➤ Otegemse Steenweg, richting Otegem	4	199
12.13	12.12	Zwevegem ➡	Zwevegemstraat	5	198
12.16	12.15	Otegem	Aan 🏰 ➡ Scheldestraat (richting Avelgem) ⚠, ➡ Tiegemstraat	7	196
12.22	12.21	Anzegem	Zonnestraat, ➡ Tiebaetslaan	11	192
12.26	12.25	Tiegem	Tieboutslaan richting Tiegem Kerk, Tiegendorp ⬆ Westdorp Kaster, ➤ Scheldestraat N36	14	189
12.28	12.27	Avelgem	Aan ➡ Brugstraat, Oudenaardebaan, Berchemweg	15	188
		Leupegem	🌀 N 60		
12.44	12.42	Ooike ➡	2è afrit 🚧 ➡ (N459 richting Kruishoutem)	26	177
		Kruishoutem			
		Wannegem-Lede	Baan volgen, richting Kruishoutem		
12.54	12.52	Kruishoutem	Oudenaardsesteenweg, ➡, aan slagerij ➡ Kasteelstraat richting Zwalm N437	33	170
13.00	12.57	Zingem Huise ➡	Aan ⚠ ➡ Ouwegemsteenweg N435 ➡ Kloosterstraat, Driesstraat ➡ Rooigem	37	166
13.07	13.04	Mullem	➤ Westerring N60	42	161
		Eine			
13.09	13.06	Oudenaarde ➡	🌀 Richting Ename, Graaf v. Landastraat T- weg 🚦 ➡	43	160
13.12	13.08		⚠ (🚗13h00 🚗13h20) Ohiostraat, Ohiobrug 🏰	45	158



Berg



Kerk



Verkeerslichten



Rechts



Brug



Kasseistrook

🔵 Link

🌀 Rond punt naar links














Kapel



Doortocht trein

🔵 Rechtdoor

🌀 Rond punt rechtdoor

41 km/h	43 km/h	Stad - Ville - City		+	-
13.13	13.10	Nederename	T Nederenamestraat	46	157
13.15	13.11	Ename	Abdijstraat, ⦿ Beaucarnestraat richting Brakel 1,2km  Zwijndries, Katteberg, Natendries Holleweg 1,5km 	47	156
13.19	13.15		⬅T N8 richting Brakel, Hauwaert voorbij brouwerij Roman N454 volgen	50	153
13.23	13.20		café "in de trap op" ⦿	53	150
		Horebeke 			
13.29	13.25	St. Maria Horebeke	Bovenstraat richting St Kornelis Horebeke St Kornelisplein, Meersestraat, T	57	146
		Zwalm			
13.34	13.29	St Blasuis Zwalm	Boekelbaan N454 ⚠ ⬆ Zottegemsesteenweg 1 ^e straat ⦿ richting Roborst, Huttegemstraat	60	143
		Zwalm			
13.35	13.31	Roborst	T Borstekouterstraat ⚠	61	142
		Zottegem			
13.40	13.35	Velzeke Ruddershove	Paddestraat 2,3 km  ⦿ Lieve-Heerstraat, aan ⚡ ⦿ N46 Provinciebaan, richting Aalst	64	139
		Oosterzele			
13.42	13.38	Balegem	Provinciebaan N456 blijven volgen ⚠ ( 13h22)	66	137
		Zottegem 			
13.45	13.40	Hillegem 	Provinciebaan ⚡ ⬆ richting Aalst ⚠	68	135
13.48	13.43	Herzele		70	133
		Borsbeke 	Steenweg Op Aalst ⚡ Steenweg Op Aalst ⚠		
		Erpe- Mere			
13.54	13.49	Burst	Steenweg Op Aalst ⚡ ⦿ Dorent	74	129
13.56	13.50		richting Aaigem, ⚠ Stationsstraat ( 13h40  13h50)	75	128
14.00	13.54	Aaigem	richting ⚠ ⬆ richting Ninove	78	125
		Haaltert			
14.04	13.59	Heldergem	Heldergemstraat, T richting Geraardsbergen	81	122
		Nederhasselt 			

⦿ Rond punt naar rechts

⬅T T-punt naar links

⚠ Bewaakte overweg

⤵ Splitsing naar links

T T-punt naar rechts

⚠ Gevaarlijke afdaling

⤵ Splitsing naar rechts

⚠ Verkeersdrempel

⚠ Kruispunt

vrijdag 23 maart 2012 > Parcours E3 Harelbeke

41 km/h	43 km/h	Stad - Ville - City		+	-
		Ninove Aspelare			
14.10	14.04	Voorde	→ richting Brakel N8 - 1x ← linksaf Geraardsbergen, Vrijheid Gentseseesteenweg, ← richting Geraardsbergen Astridlaan	85	118
		Geraardsbergen			
14.15	14.08	Idegem		88	115
		Schendelbeke			
14.26	14.20	Geraardsbergen	← Aan lichten links in N495 (richting Edingen). Weverijstraat Denderstraat Penitentenstraat. ← Brugstraat, Markt, Vesten.	96	107
14.31	14.24	1. Muur	900m, gem 9,3% max 19,8%	99	104
14.37	14.29		Driepikkel Oude Steenweg → Edingseweg/N495 → Guilleminlaan/N496 Weg vervolgen in Verhaegenlaan/N496 ← in Lessensestraat/N496 → Hoge Weg, Zarlardingestraat, Kanakkendries → Watermolenstraat, Oudenaardsestraat	103	100
14.44	14.36	Zarlardinghe	baan volgen BEVOORRADING / RAVITAILLEMENT / FOOD SUPPLIES	108	95
		Brakel			
14.47	14.39	Parike	← richting Everbeek, Priemstraat richting Vloesberg, Mouterij	110	93
		Everbeek	100 meter verder ← Maandagstraat, ←		
14.59	14.50	Flobecq	Rue Cambier, 200meter → Rue Georges Jauret, ← Rue Adelin Delmez, Rue Abbé Pollaert, aan ING → Rue du Fresnoit, sprl Echelles ←, Wallemacq ↑	118	85
		La Houppe	Rue Marias à l'eau, aan kapel		
15.04	14.56	2. La Houppe	3440m, gem 3,32% Max 10%	122	81
15.07	14.59		← richting Ronse 200meter verder → richting Schorisse, ← Bosterijststraat	124	79
		Maarkedal			
15.10	15.01	Schorisse	Kaperijstraat, Langestraat N454 Hofveldstraat, Zottegemstraat	126	77

41 km/h	43 km/h	Stad - Ville - City		+	-
15.12	15.03	Horebeke 		127	76
		St.Maria Horebeke			
15.15	15.06	3. Berg Stene	 1560m, gem 7,3% max 17%	129	74
15.18	15.08		Einde helling  N8, over brouwerij Roman  Varent, afdaling 	131	72
15.19	15.10	Maarke-Kerkem	Varentstraat, einde afdaling 2e straat  , Kabuizestraat 600 m 	132	71
15.22	15.13	4. Boigneberg	 2180m, gem 5,8% max 15%	134	69
15.26	15.17		Top Boigneberg, voor boerderij  , Kapelleberg  Y Kapelleberg,  Kokerellestraat,  Maarkeweg, 1km  (aan Gabriels station)	137	66
15.29	15.20	5. Eikenberg	  1200m, gem 5,5% max 11%	139	64
			Voorbij top,  richting Oudenaarde,  Ommeloze Boom,     einde afdaling    Etikhovestraat  Etikhoveplein, Nederholbeekstraat  		
15.35	15.25	6. Stationsberg	  460m, gem 3,2% max 5,7%	143	60
			 Steenbeekdries		
		Maarkedal			
		Nukerke	Pontstraat,  Ruitegem, Y   Mellinkstraat,  Terpoort, onder spoorweg  Donderij,  richting Taaienberg	147	56
15.41	15.31				
15.42	15.32	7. Taaienberg	  1250m, gem 9,5% max 18%	148	55
15.47	15.36		Top  wegwijzer Vlaamse Ardennenroute volgen Poesthem,  Drappendries,  Vlaanse Ardennenstraat	151	52
15.50	15.39		 Rubberigtsbank,  N425 Ommegangstraat	153	50
15.51	15.40	Ronse 	Ommegangstraat,  Hogerlucht, richting Ronse,  Kammeland (aan kliniek),  Broeke,     Oude straat (Kruisberg) 	154	49
15.54	15.43	8. Kruisberg	 1270m, gem 6%	156	47
			 Kruisstraat,   richting Kluisbergen		
		Kluisbergen			
		Zulzeke	N735 Zandstraat, 200m  richting Zuylzeke, Hoogbergstraat,  Biesstraat,  Kalverstraat, aan  Ter Boekerstraat		
16.00	15.49	9. Kapelberg	 1260m, gem 7,14% max. 13,8%	160	43

vrijdag 23 maart 2012 > Parcours E3 Harelbeke

41 km/h	43 km/h	Stad - Ville - City		+	-
16.04	15.53		aan aan Y Lamontstraat, Kalkhovenstraat, Middelloopstraat	163	40
16.06	15.54	10. Paterberg	362m, gem 12% max 20%	164	39
16.12	16.00		Top, Stooktestraat, einde afdaling Driesstraat, Bruggestraat, Broektestraat	168	35
16.13	16.01	11. Kwaremont	2200m, gem 4,2% max 11%	169	34
16.19	16.07		Kwaremontplein, Schildestraat, grote baan Rijksweg N36 tot aan 'De Klijpe' richting Russeignies	173	30
		Mont de L'Enclus			
16.25	16.13	Russignies	Chausse de Renaix, Rue labroye, Rue du Trieu	177	26
16.26	16.14	12. Knokteberg	1530m, gem 5,3% max 13,3%	178	25
			Drogenbroodstraat, Ronde Van Vlaanderenstraat		
16.31	16.18	Kluisbergen	N36 Ronse Baan richting Berchem	181	22
		Berchem	Stationsstraat, Kerkstraat		
		Avelgem			
16.32	16.20	Kerkhove	Bruggestraat, richting Kerkhove, N453 richting Oudenaarde	182	21
		Anzegem			
16.37	16.24	Kaster	200meter over Berca, Varentstraat einde Varentstraat dwarsen Tiegemstraat aan richting Anzegem	185	18
16.41	16.28	13. Tiegemberg	1000m, gem 6,5% max 9%	188	15
			Top, direct Hellestraat richting Vichte		
16.45	16.32	Ingooigem	N36	191	12
16.51	16.38	Vichte	Aan N36 richting Deerlijk	195	8
16.54	16.40	Deerlijk	E17 Ringlaan blijven volgen	197	6
		Harelbeke	N36 tot aan afrit OMNIPLEX centrum		
17.03	16.49	AANKOMST / ARRIVÉE / FINISH		203	0

